

Novinky ještě než vyrazíte na cestu. Pěšky, na kole, s lodí.....

AKTUÁLNĚ

VÝLETY NA SNĚŽNICÍCH BUDOU NOVÝM HITEM LETOŠNÍ ZIMY NA ŠUMAVĚ

Fenoménem letošní zimy na Šumavě by se mohly stát výlety na sněžnicích. Správa NP a CHKO Šumava rozšířila počet informačních středisek, kde se výlety budou pořádat. Informoval o tom Pavel Pechoušek, mluvčí NP Šumava.

Ještě během zimy 2011/2012 pořádali pracovníci Správy Národního parku Šumava výlety na sněžnicích na Kvildě, kde zorganizovali celkem 11 vycházek, kterých se zúčastnilo 170 lidí. Letos už je nabídka o mnoho větší a počet vycházek bude více než dvojnásobný.

„Díky zvýšenému zájmu o výlety na sněžnicích jsme nakoupili desítky nových párů sněžnic. Vše za pomoci grantových projektů. Od této zimy se budou konat výlety na Kvildě, na Stožci, na Svinných Ladách a v Kašperských Horách,“ uvádí Jana Sýsová, vedoucí informačních středisek Správy NP a CHKO Šumava.

Zájem veřejnosti o výlety na sněžnicích na Kvildě je podle Dany Zývalové, vedoucí zdejšího informačního střediska, stále vyšší. Místa jsou vždy dopředu obsazená, lidé si je musí vzhledem k omezenému počtu sněžnic rezervovat. „Výletní trasy jsou maximálně pět kilometrů dlouhé a nejsou náročné. Trasa výletů se mění podle věkového a výkonostního složení skupiny, ale i podle sněhových podmínek. Snažíme se vybírat zajímavé a klidné trasy, kam se lidé na lyžích nedostanou,“ řekla Zývalová.

Při výletu se turisté dozvídají další informace o šumavských zajímavostech, o výskytu místních rostlin a zvířat, nebo seznamují se s historií dané lokality. „Sněžnice půjčujeme jen na společný výlet. Není možné, aby s nimi lidé vyrazili do přírody sami,“ vysvětluje Pechoušek. „Rozhodně ale není problém, když se k výpravě připojí turisté s vlastními sněžnicemi,“ doplňuje.

Informační střediska pořádají výlety na sněžnicích zhruba každé dva týdny. Na některých informačních střediscích je možné výlet naplánovat kdykoliv. Na Kvildě je 13 párů sněžnic, na zbývajících střediscích až třicet. Jako doprovod na Kvildě pravidelně vyráží i pracovník Informační a strážní služby NP a CHKO Pavel Veverka, který je výborným znalcem stop jednotlivých zvířat, o jejichž určování je na každé vycházce velký zájem. Nejbližší termín výletu na sněžnicích se koná na Kvildě 5. 2. 2013. Sraz je v 9:30 před zdejším informačním střediskem. Výlet bude trvat maximálně tři hodiny. Objednávat se můžete na telefonu – 731 530 470 nebo 388 335 014. Cena výletu je 30 korun. Zdroj: TT



Foto: NP Šumava

MUZEUM ORLICKÝCH HOR PŘIVÍTÁ SVÉ NÁVŠTĚVNÍKY JIŽ KONCEM ROKU

Je to již více než rok, co byl slavnostně poklepán základní kámen nového muzea Orlických hor. To stále vzniká v budově bývalé sýpky v centru Rokytnice, ale již v květnu by měla být stavební část projektu hotova. Uvedl to Rychnovský deník s tím, že otevřeno by mělo být na konci roku.

„Hlavnímu městu Orlických hor“ akce hrazená především z dotací přinese zatraktivnění v podobě nového turistického lákadla. Sbírkám, které se váží k Orlickým horám, zase sepětí s autentickým prostředím.

„Zatím je ještě těžké odhadovat, co vše provozování nového muzea přinese. Pozitivní ale bude fakt, že muzeum Orlických hor se bude nacházet skutečně na horách. Většina podobných expozic je totiž umístěna v podhůří.“ zhodnotil v Deníku Bohumír Dragoun, vědecký pracovník Muzea a galerie Orlických hor v Rychnově nad Kněžnou, které bude chod toho rokytnického zajišťovat. Zdroj: Deník.cz

CYKLOSTEZKA KOLEM ČÁSLAVI BUDE UŽ V LÉTĚ

Nová cyklostezka s asfaltovým povrchem, která spojí Čáslav s Koudelovem a Filipovem, může být v provozu již toto léto. „Stavba cyklostezky by se měla spustit již první pololetí tohoto roku,“ potvrdil v Kutnohorském deníku místostarosta Čáslavi Jiří Havlíček. Město má již podle jeho slov úspěšně ukončené výběrové řízení na dodavatele stavebních prací a od prosince je již podepsána i závazná smlouva.

„Se stavbou se začne hned, jak nám to umožní počasí. Konkrétně doufáme, že už v březnu, kdy by mohlo být počasí stabilnější. Věříme, že by stezka mohla být hotová v průběhu května, nejspíše června. V letních měsících bychom chtěli, aby již byla plně využívána.“ shrnul časový plán místostarosta. Zdroj: Deník.cz

SEDLICKÁ PŘEHRA DA SE STALA KULTURNÍ PAMÁTKOU




Foto: Wikipedia.cz

Ministerstvo kultury prohlásilo hráz Sedlické přehrady za nemovitou kulturní památku. Vplývá to z nedávného rozhodnutí ministerstva. Ačkoliv se nachází na řece Želivce, nejedná se o známou přehradu, zásobárnu vody pro hlavní město. Sedlickou přehradu najdeme naopak na samém počátku říčky, na sever od Pelhřimova, u obce Sedlice. Přehrada patří k nejstarším v České republice, byla stavěna v letech 1921 – 1927, za soutokem Hejlovky a Jankovského potoka. Délka hráze je 118 metrů a zadržuje 2,32 milionů metrů krychlových vody. K historické hrázi se dostanete po červené značce z Pelhřimova.

Zdroj: TT

NA JIHU ČECH OŽIJE PO STALETÍ ZAPOMENUTÁ LINECKÁ STEZKA

Už na počátku 10. století vozili obchodníci z Čech přes Vyšebrodský průsmyk směrem k Podunají otroky, koně a vosk, aby je na tamních tržištích vyměnili hlavně za sůl. Neputovali slavnější Zlatou solnou stezkou, ale dnes mnohými zapomenutou starou Lineckou stezkou. Ta letos po staletích ožije, informoval server Idnes.cz.

Pomoci tomu mají více než dvě desítky nových zastavení na Krumlovsku, Budějovicku a Prachaticku, konkrétně v Boršově, Jankově či Malovicích. Vše vznikne pod hlavičkou projektu S Peklíkem na vandr. „Vytvoříme síť odpočinkových zastavení pro turisty na trase Linecké stezky. Budou to, jak se říká, krmelce pro turisty – přístřešky s posezením a stolem,“ potvrdil Václav Kolář, manažer místní akční skupiny Blanský les – Netolicko. V souvislosti s tím je pro letošek naplánováno také několik výletů po trase stezky. Ta má být pro turisty postupně vyznačena, a vzniknou tak nové vycházkové cesty.

Zdroj: Idnes.cz

ŠUMAVSKÁ HORSKÁ SLUŽBA ZACHRAŇOVALA LYŽAŘKU

Mladou ženu (31) museli v pátek ošetřovat členové Horské služby nedaleko Čertova jezera na Šumavě. Ženu s těžkým zraněním našel náhodný turista a duchapřítomně zavolal deset minut po jedenácté přímo horské záchranáře, uvedl v pátek náčelník Horské služby Šumava Michal Jandůra.

„Naštěstí jsme dokázali přijet rychle. Ze stanice vyrazil kolega na terénní čtyřkolce se saněmi v závěsu. Já a další člen HS jsme byli v terénu, takže po rychlém zorientování jsme na místo dorazili deset minut po nahlášení nehody.“ uvedl k akci Štěpán Pospíchal, zasahující člen Horské služby Šumava.

Dodal, že po nedávné oblevě na Šumavě nenapadlo mnoho sněhu a ve volném terénu, kde lyžařka jezdila tzv. freeride, jsou nebezpečné kameny a pařezy ukryté pod slabou vrstvou. Freeridisté i běžkaři pak mohou kdekoliv mimo tratě přijít lehkou k úrazu.

Záchranáři zjistili, že mladá lyžařka při pádu zřejmě utrpěla zlomeninu pravé stehenní kosti. Povolali proto vůz Zdravotnické záchranné služby ze Železné Rudy a dívku na místě vyšetřili, zda nemá ještě další zranění. Pak jí umístili do vakuové matrace a naložili na saně. Za terénní čtyřkolku ji poté co nejšetrněji převezli ke stanici HS pod Špičákem, kde ji předali posádce ZZS. Sanitka pak ženu transportovala do nemocničního zařízení k dalšímu ošetření.

Zdroj: Mediafax

KRKONOŠSKÁ PANORAMATA MŮŽETE OBDIVOVAT I Z OBÝVÁKU

Správa Krkonošského národního parku (KRNAP) zprovoznila na svých webových stránkách aplikaci umožňující panoramatickou prohlídku Krkonoš. Informoval o tom mluvčí Správy KRNAP Radek Drahný.

Panoramatické fotografie ze 45 nejzajímavějších míst Krkonoš si můžete prohlédnout na <http://www.krnep.cz/panoramata/>. Nezávisle na sobě byly ve stejném čase dokončeny dva projekty, díky nimž vznikly velice zajímavé panoramatické snímky z atraktivních míst Krkonoš. Českou stranu hor nasnímala firma Virtual Panorama v rámci propagace Libereckého kraje. Panoramata z Karkonoskiego Parku Narodowego jsou polskou částí projektu Rozvoj turistické infrastruktury KRNAP a KPN – Klášterní zahrada a geologická expozice (<http://www.krnep.cz/rozvoj-turisticke-infrastruktury/>).

Všechny panoramatické snímky jsou nyní umístěny mimo jiné na internetových stránkách Správy KRNAP <http://www.krnep.cz/panoramata/>

Zdroj: TT



Foto: KRNAP

REGIONTOUR: O HRU S TAGGY BYL NA VELETRHU VELKÝ ZÁJEM

Hru s taggy, která přibližovala lidem, jak pronikají nové technologie do turistiky, si minulý týden na brněnském Regionturu vyzkoušelo nečekaně až 500 návštěvníků. Oznámila to Leona Kupčíková z občanského sdružení Taggermanger. To organizuje Turistické stezky do mobilu, které jsou na multimediálních technologiích založené.

„Díky spolupráci s Brněnskými výstavními trhy, CK Poznání a propagací soutěže na dohaje.cz, sociálních sítích a webech partnerů zájem předčil očekávání,“ řekla Kupčíková.

Z mnoha úspěšných řešitelů tajenky bylo vylosováno 30 výherců. Někteří výherci si ceny, mezi kterými jsou především zájezdy, převzali již na veletrhu. Kompletní seznam výherců je dostupný na www.facebook.com/dohaje.cz

Zdroj: TT




REGIONTOUR: ORLICKÉ HORY A PODORLICKO MAJÍ NEJLEPŠÍ TURISTICKÝ PORTÁL

Destinaci Orlické hory a Podorlicko byly na veletrhu Regiontour a Go Brno uděleny v rámci soutěže Velká cena cestovního ruchu 2012/2013 hned dvě prestižní ceny. Informoval o tom Jakub Koutek, mluvčí sdružení.

První místo získala za Nejlepší turistický portál, druhé místo pak v kategorii Nejlepší turistický produkt. První místo v kategorii Nejlepší turistický portál tak udělila odborná porota nedávno spuštěným webovým stránkám <http://www.mojeorlickehory.cz/>, a to za nejvyšší a nejlépe zpracované informace.

Orlické hory si připsaly ještě další úspěch. V kategorii Nejlepší turistický produkt získala druhé místo tvrže Orlice. „V té velké konkurenci 32 hodnocených produktů je pro nás druhá příčka obrovským úspěchem a určitou odměnou za úsilí, které jsem tvrzi osobně věnoval. Doufám, že i návštěvníci areálu v nadcházející sezóně uvidí, že jsme byli oceněni zaslouženě a návštěva tvrže pro ně bude zážitkem, na který nezapomenou.“ spokojeně se vyjádřil Pavel Tacl, jednatel společnosti Eywan s.r.o. Právě tato společnost se ujala revitalizace středověkého areálu a postupně se postarala o jeho současnou podobu.

Zdroj: TT 

NOVÁ TURISTICKÁ ZNAČKA VEDE K PŘEDVÁLEČNÉMU OPEVNĚNÍ NA JIŽNÍ MORAVĚ

V listopadu byla na Znojemsku otevřena nová trasa Klubu českých turistů. Celkem 18 km dlouhá, zeleně značená vinařská naučná stezka začíná pod vlnicemi na Šobesu, vede kolem bývalé rotý Pohraniční stráže v Hnanicích, přes Šatov, Chvalovice, Dyjákovičky na vinný hrádek Lampelberk a v budoucnu bude protažena až do Jaroslavic. Turistickému týdeníku to oznámil Zdeněk Farkas z Klubu vojenské historie Rota Osádek Těžkého Opevnění (ROTO) Chvalovice, který rekonstruuje bývalá opevnění.


Odbočka na této trase mezi Chvalovicemi a Šatovem zavede zájemce právě k objektu československého pohraničního opevnění z roku 1938, k pěchotnímu srubu MJ-S 4 „Zatáčka“.

„Nedokončený objekt byl po roce 1948 dostavěn a v době reaktivace byl v 60. letech 20. století vyzbrojen protitankovými kanóny vz. 44/59 ráže 85 mm. Armáda tento objekt vybavený a vyzbrojený udržovala až do r. 1999. V současnosti je objekt v péči Klubu vojenské historie ROTA Chvalovice,“ vysvětlil Zdeněk Farkas.

Vybavený a postupně rekonstruovaný objekt bývá veřejnosti přístupný ve dnech otevřených dveří 4 – 5 krát do roka. V Dyjákovičkách také mohou turisté navštívit Minimuzeum obrany hranic, které je otevřeno celoročně na telefonické zavolání. Jsou zde zbraně, uniformy a vybavení pohraničnicků a osádek těžkých objektů i modely opevnění. Mimo sezónu je tu vystaveno vybavení, které se jinak nalézá v objektu MJ-S 4 „Zatáčka“. Muzeum najdou návštěvníci v budově Obecního úřadu.



Foto: Zdeněk Farkas z Klubu vojenské historie Rota Osádek Těžkého Opevnění

Zdroj: TT 


KAM V NEJBLIŽŠÍCH DNECH

LYŽAŘSKÉ TRATĚ NA ŠUMAVĚ JSOU I DÍKY PRACOVNÍKŮM ISS PŘIPRAVENY. ZKUSTE ŠUMAVSKOU 30

Nejdůležitějším úkolem, který teď řeší pracovníci Informační a strážní služby NP Šumava je kvalitní příprava lyžařských tratí na Šumavě. Uvedl to mluvčí NP Šumava Pavel Pechoušek.

Kontrola všech lyžařských tratí na území Národního parku Šumava, prořezávka větví, které se pod tíhou čerstvě napadaného sněhu zlomily a znemožňují průjezd rolby. K tomu ještě instalace tabulek upozorňující na nebezpečná místa na trati – to jsou úkoly, které právě teď plní pracovníci Informační a strážní služby NP a CHKO Šumava.


Minulý víkend napadlo na Šumavě přes padesát centimetrů sněhu. Od 25. do 27. ledna se v Nové Peci se koná druhý ročník otevřeného běžeckého závodu Šumavská 30, je určen jak dospělým tak dětem. Více na <http://www.sumavska30.cz/>

Zdroj: TT 

NA ŠEDIVÁČKŮV LONG DO ORLICKÝCH HOR

Ještě v pátek a v sobotu bude k vidění jeden z nejtěžších závodů psích spřežení v Evropě, Šediváčekův long, který probíhá v Orlických horách od úterý. Čtyřetapový závod psích spřežení na 240 km po hřebenech Orlických hor s jedním povinným bivakem (nocleh na sněhu) je Mistrovstvím ČR v LONGu (dlouhá trať) a je extrémní jak svou délkou, tak i převýšením. Spřežení při absolvování všech etap nastoupají více než 7 000 metrů. Jde o nejdelší závod psích spřežení v České republice a jeden z nejtěžších závodů v Evropě. V roce 2004 proběhl jako Mistrovství Evropy v LONGu i v MIDu. Od roku 2002 je Šediváčekův long jedním ze série čtyř extrémních závodů psích spřežení o titul IRON SLED DOG MAN a ICE DOG. Ostatní tři prestižní závody této série se jedou v alpských zemích.

Vysokou prestiž a oblibu závodu dokazuje i široká mezinárodní účast – na Šediváčekův long jezdí desítky závodníků z dvanácti evropských států. Sedmnáctý ročník Šediváčekova longu tradičně začíná i končí v osadě Jedlová v obci Deštné v Orlických horách. Aktuální informace jsou dostupné na webových stránkách závodu.

Zdroj: <http://www.sedivackuv-long.cz/> 

NOVINKY Z NAŠICH ROZHLEDEN

Z JURKOVIČOVY ROZHLEDNY UŽ JE VIDĚT DO KRAJE

Dlouho očekávané kácení stromů v okolí Jurkovičovy rozhledny v Rožnově pod Radhoštěm se stalo skutečností. Radnice nechala smýtit celkem třiačtyřicet vzrostlých smrků, jedlí a habrů. Napsal to Vsetínský deník. Stromy bránily ve výhledu z rozhledny. Pokáceli je pracovníci společnosti Městské lesy Rožnov. Na základě povolení k jejich smýcení, které nabylo platnosti již v závěru loňského roku. Lesníci ale čekali se samotným kácením na vhodné počasí. „Jurkovičova rozhledna se pyšní vysokou návštěvností. V provozu je od 28. dubna loňského roku a navštívilo ji už více než osmnáct tisíc turistů.

Zdroj: Deník.cz

LIBERECKÁ VÝŠINA VSTALA Z MRTVÝCH

Jeden z nejproslulejších výletních cílů Libereckého kraje je po desetiletích úpadku a chátrání opravený. Zámeček s restaurací Liberecká výšina, který nechal před víc než stoletím postavit velkotovárník Heinrich Liebig, přivítá první hosty na začátku února, uvedl server Idnes.cz. Výšinu za pomoci evropských peněz opravil za 63 milionů soukromý investor. Budova vedle rozhledny se rozrostla o další patro a je v ní sedm pokojů pro hosty s osmnácti lůžky. Stavba pak nabídne kromě ptačího pohledu na Liberec z 25 metrů vysoké pětiboké věže domácí kuchyni, ale i nejrůznější novinky.

Firma PLP Invest, která se rozhodla Výšinu proměnit na místo vábící turisty, jde totiž podle Idnes s dobou. Lidé tu najdou i wellness centrum, kam si mohou zajít třeba na masáž nebo do sauny. Stavebníci se však snažili být historii co nejvěrnější a do budovy ve stylu historismu z roku 1901 vrátili některé dávné prvky.

Zdroj: Idnes.cz

BOJ O BRAMBERK MÍŘÍ ZNOVU PŘED SOUD

Osud rozhledny Bramberk mohl nabrat příznivější směr, ale přišly další průtahy. Přípravám dražby brání další soud. Píše o tom Jablonecký deník. V listopadu to sice už vypadalo, že léta se táhnoucí majetkoprávní komplikace kolem lučanské rozhledny Bramberk se chýlí ke konci, jenže realita je nakonec jiná. Správce konkurzní podstaty tak stále nemůže začít s přípravami dražby. Dlouhodobě tomu přítom chybí jen málo – soudně rozdělit majetek manželů Jindříškových, kteří jsou dodnes majiteli celého areálu na vrchu Bramberk a jejichž firma před časem skončila v konkurzu. Okresní soud v Jablonci nad Nisou sice na počátku listopadu majetek Jindříškových konečně rozdělil, jenže podle správce konkurzní podstaty nakonec padlo odvolání, takže místo uzavření celé věci a přípravy dražby se chystá další soud, tentokrát u pobočky Krajského soudu v Liberci.

O rozhlednu, která by se měla dražit samostatně, tedy bez přilehlé turistické chaty s hospůdkou, má dlouhodobě eminentní zájem město Lučany nad Nisou. To se jako současný nájemce v létě roku 2010 zasloužilo o znovuotevření rozhledny pro veřejnost. Dnes už je ale situace úplně jiná a Bramberk konečně žije, navíc se i v nové éře těší velkému zájmu turistů. Jedinou vadou na kráse je právě chybějící majitel, který by do rozhledny investoval potřebné finanční prostředky.

Zdroj: Deník.cz

KAŽDÝ TÝDEN JEDNA TÍŠÍCOVKA

NA HUŤSKOU HORU



I když se na Huťskou horu dá dostat velmi pohodlně od silnice na Horskou Kvildu, skutečně pořádná vycházka je například z Kašperských hor. Po zelené, která nás zavede až k cíli, se vydáme silnicí dolů ke Zlatému potoku, k rekreačnímu středisku. Za ním na křižovatce u soutoku Zlatého potoka s Losenicí zabočíme doleva po silnici. Asi po 300 metrech zelená odbočí vpravo do kopce. Stoupáme pěšinou střídavě po lukách a lesem, až vyjdeme na odlesněné krásné místo s řadou výhledů, na Malý Kozí hřbet. Malá osada, která bývala za středověku celnicí na Zlaté stezce, je opravdu magické místo. Zelená dál kopíruje někdejší Zlatou stezku a znovu lesem a přes louky, které opět umožňují výhledy severním směrem, vystoupáme až na samotný hřbet Huťské hory. Už pozvolnějším terénem lesem dojdeme k vrcholu. Huťská, též Zhůřská hora (1 187 m), je výrazný oblý hřbet 4 km jihovýchodně od Svojshe, tvoří severní okraj šumavských plání. Svahy do vnitrozemí spadají do hlubokých údolí zmíněných přítoků Otavy. Samotný vrchol je

zalesněn smrčínou, severní svahy jsou pak pokryty smíšeným lesem. Na jihozápadě najdeme rozsáhlé pastviny a louky osady Zhůří.

Na vrcholu je bývalý vojenský objekt (věž), oplocený areál budov vidíme též 1 km jihovýchodně od vrcholu. I když z vrcholu právě výhled není možný, stačí pokračovat 100 až 200 metrů po zelené a otevřou se směrem k jihu nádherné pohledy na masiv Šumavy. Z Kašperka na Huťskou horu je to 10 kilometrů. Cestu zpět můžeme částečně změnit, když na základě podrobné mapy odbočíme ještě v lese vpravo pěšinou kolmo dolů průsekem a po chvíli dojdeme k pomníčku letecké havárie. Ten se ale nachází ještě asi 100 metrů vpravo v lese. Na štědrý den roku 1937 se tu zřítilo, po nárazu do hory, dopravní letadlo, které omylem přeletělo svůj cíl – Prahu. Šlo o první velkou leteckou katastrofu u nás. Průsekem můžeme pokračovat stále dolů, až dojdeme na kolmou lesní cestu. Po ní se dáme po vrstevnici doleva, až dojdeme na Flusárnu, kde se připojíme opět na zelenou značku.

Ve spolupráci s projektem Tisicovky Čech, Moravy a Slezska
www.tisicovky.cz



Z TURISTICKÝCH POCHODŮ A POZNÁVACÍCH VYCHÁZEK

26.1. Klánovice aneb cesta tam a zase zpátky

Start: čas: 9:00 – 11:00 (20km), 9:30 – 12:00 (7, 12km), Praha, místo startu: Klánovice (žst), rest. Smolík, Cíl: čas: 11:00 – 17:00, místo cíle: Klánovice (žst), rest. Smolík, Pěší: 7, 12, 20km, Kontakt: Marta KRAVČÍKOVÁ, tel.: 739 147 514, e-mail: kravcikm@centrum.cz

26.1. Zimní speciál

Start: čas: 9:30 – 10:30, Plzeň, okres Plzeň – město, místo startu: Plzeň – Košutka, konečná tramvaje č. 4, Cíl: čas: 12:00 – 16:00, místo cíle: Plzeň, restaurace U Boleváku, Pěší: 12, 23km, Kontakt: Josef SYKORA, tel.: 777 924 904, e-mail: sykora.kctbolevec@seznam.cz

26. 1. Memoriál Jindry AXMANA – lyžařský a pěší pochod

Start: čas: 9:00 – 11:00, Hostinné, okres Trutnov, místo startu: restaurace „U Soudku“, Cíl: do 17:00, místo cíle: restaurace „U Soud-

ku“, Pěší: 10 km, lyže: 16, 32 km, Kontakt: Josef JASENSKÝ, tel.: 722 479 302, e-mail: novak@kthostinne.cz

26. 1. Zimní přechod Nedvězí

Start: čas: odjezd v 8:00, Kokořínsko, okres Mělník, místo startu: Kralupy n. Vlt. – u zimního stadionu, Cíl: čas: cca v 16:00, místo cíle: Kralupy n. Vlt. – u zimního stadionu, Pěší: 10 – 25 km, Kontakt: Aleš STÁREK, e-mail: kct.kralupy@seznam.cz

Zdroj: KČT

Chystáte novou cyklistickou trasu, naučnou stezku, otevíráte rozhlednu, nebo plánujete vaše okolí nějak turisticky oživit? Nebo jste se někde těšili a avizované místo bylo zavřené nebo nesplňovalo, co nabízelo, stezka je poničená apod? Dejte nám vědět a my to zveřejníme v Turistickém týdeníku. redakcett@4eg.cz

NOVÉ TURISTICKÉ ZNÁMKY

- No.1969 Nejjižnější bod České republiky

nové Výroční turistické známky:

- 10 let Turistiky na koni

17. 1. – 17. 11. 2013, Prodej na akci

Zdroj: www.turisticke-znamky.cz



PORTÁL NAŠE VODA

www.nase-voda.cz

Portál Naše voda je prvním internetovým zpravodajským produktem na tuzemském trhu, který soustřeďuje informace týkající se vody a její role v krajině a našem životě na jednom místě.

Přináší informace využitelné pro každého – laiky, odborníky, firmy i úřady. Na portálu Naše voda najdete pravidelně zprávy o dění v oblasti vodního hospodářství, rybníkářství, metodách čištění vody, cenách vody či o připravovaných projektech prevence povodní nebo investic do vodovodů a kanalizací. www.nase-voda.cz



NAŠE-VODA.CZ
INFORMAČNÍ PORTÁL O VODĚ

Rybářský týdeník

K odběru zdarma se prosím zaregistrujte na www.rybarskytydenik.cz

Maminčin týdeník

K odběru zdarma se prosím zaregistrujte na www.mamincintydenik.cz

Zahradkářský týdeník

K odběru zdarma se prosím zaregistrujte na www.zahradkarskytydenik.cz

Vinařský týdeník

K odběru zdarma se prosím zaregistrujte na www.vinarskytydenik.cz

Hasičský týdeník

K odběru zdarma se prosím zaregistrujte na www.hasickytydenik.cz

Policejní týdeník

K odběru zdarma se prosím zaregistrujte na www.policejnytydenik.cz



4 Elements Group s.r.o. - šéfredaktor Miroslav Ztratil, kontakt Redakcett@4eg.cz
adresa - Bořivojova 878/35, 130 00 Praha 3.
www.turistickytydenik.cz

Turistický týdeník
4 Elements Group s.r.o.